



**Val de Loire entre Sully sur Loire et
Chalonnnes** inscrit sur la liste du
patrimoine mondial en 2000

BILAN DES RENCONTRES PAYSAGES : SAISON 2011



SOMMAIRE

Synthèse des résultats.....	3
Le kit « Vivre les paysages du Val de Loire ».....	10
Statistiques.....	11
Retour sur les rencontres paysages 2011.....	12
Journée mondiale de la biodiversité : Saumur Champigny : Dimanche 22 mai.....	13
La fête des plantes – Champtocé sur Loire : samedi 28 et dimanche 29 mai.....	14
L’ardoise entre paysage et histoire – Trélazé : Samedi 4 juin.....	15
Le quartier du petit pays à Saumur : mercredi 8 juin.....	16
Couleurs en Loire - Chaumont : le Samedi 12 juin.....	17
Saumur/Luynes/Souzay/Chinon (Rendez vous Troglo) : samedi 18 et dimanche 19 Juin.....	19
Blois, « Les paysages Ligériens et l’homme » : Samedi 2 Juillet.....	20
Laissez vous conter Blois : Tous les lundis de Juillet et Août.....	21
La Loire au coucher du soleil à Tours : samedi 7 juillet.....	22
Vignes, vins et randos : Samedi 3 et dimanche 4 Septembre.....	23
Le paysage Patrimoine de Fontevraud L’Abbaye : Mardi 6 septembre.....	24
« De la Loire naviguée au retour au fleuve », Chouzé sur Loire : Samedi 17 septembre.....	25
Découvrir le paysage lors de la fête des quais de Chalonnes sur Loire : samedi 17 septembre.....	26
A la découverte des paysages Ligériens, Limeray : Samedi 15 Octobre.....	27
Communication.....	28
Le site internet « Paysage ».....	29
Le kit « Vivre les paysages du Val de Loire ».....	31
Article de presse.....	32
Affiches et communications autour des rencontres paysages.....	44

SYNTHESE DES RESULTATS

Contexte

Les régions Centre et Pays de la Loire, en partenariat avec l'Etat ont poursuivi la campagne d'information grand public, en accompagnement de la mise en place du Plan de gestion du site UNESCO du Val de Loire.

L'objectif est de porter à la connaissance de tous ce qu'est la V.U.E du site UNESCO, les menaces d'altération de celle ci et les orientations pour sa préservation et le développement durable du Val de Loire.

2010 : La mise en place des rencontres paysages

Ce concept novateur propose une trame en trois temps : un parcours patrimoine, une lecture de paysage et un débat, animé par une personnalité scientifique ou/et politique locale (historien, géographe, paysagiste) indemnisée pour sa prestation, le tout dans la même rencontre.

30 rencontres paysages ont été programmées d'avril à octobre 2010 par 5 sociétés savantes, 10 collectivités locales, 8 professionnels du paysage et 3 établissements culturels.

2011 : La confirmation des rencontres paysages

Du fait d'un succès en 2010, les rencontres paysages sont reconduites en 2011. La mission Val de Loire a joué un rôle de soutien technique (appui au montage de la rencontre et aux actions locales de communication) et a proposé une mise à disposition d'un expert scientifique indemnisé par la Mission Val de Loire. 17 rencontres ont été programmées de mai à octobre 2011 avec des organismes déjà présents en 2010 ou bien avec de nouveaux venus tels que l'association de sauvegarde du Vau marin ou le syndicat des producteurs de Saumur Champigny.

La répartition par département est la suivante :

<p style="text-align: center;">Loiret :</p> <ul style="list-style-type: none"> Fédération archéologique du Loiret et l'association des études Ligériennes 	<p style="text-align: center;">Maine et Loire :</p> <ul style="list-style-type: none"> <i>Syndicat des producteurs de Saumur Champigny</i> <i>Association de sauvegarde du Vau marin</i> Musée de l'ardoise de Trélazé Ville d'art et d'histoire de Saumur CATP – RDV Troglo (Saumur ; Turquant) Randovigne – Interloire (Rocheftort sur Loire ; Saumur Champigny) Office de tourisme Loire Layon
<p style="text-align: center;">Indre et Loire :</p> <ul style="list-style-type: none"> CATP – RDV Troglo (Luynes, Chinon) Service patrimoine de la ville de Tours Randovigne – Interloire (Azay le Rideau, Vouvray) Maison du PNR Loire Anjou Touraine APNEAE à Amboise 	<p style="text-align: center;">Loir et Cher :</p> <ul style="list-style-type: none"> Association Chaumont au fil du temps Observatoire Loire Ville d'art et d'histoire de Blois

ABC : Organismes qui ont déjà participé aux rencontres paysages avant la saison 2011.

ABC : Organismes qui participent pour la 1ere fois aux rencontres paysages.

Nom des experts	Fonctions/Organismes
-----------------	----------------------

La Mission Val de Loire accompagne les organisateurs lors de chaque rencontre, afin d'informer tous les participants de son action et de l'avancement du plan de gestion du site inscrit. De plus, chaque animation est retranscrite sur le site internet www.paysagesduvaldeloire.fr

Concernant le volet communication de ces rencontres paysages, il a été mis à disposition des partenaires, pour chaque rencontre, les supports suivants :

- 200 exemplaires de la brochure « Vivre les paysages »
- Le DVD « Vivre les paysages du Val de Loire »
- Les 5 kakemonos « Vivre les paysages du Val de Loire »
- Une animation interactive, reprenant la brochure de façon animée, avec les transformations du paysage à chaque échelle d'intervention (fleuve, front bâti, grand paysage). Elle est téléchargeable, avec une possibilité de mise en ligne.
- Un dossier presse et les services du site dédié (www.paysagesduvaldeloire.fr)

+

- Une liste d'experts indemnisés par la Mission Val de Loire : historiens, géographes, paysagistes, architectes, pour animer les rencontres et débats, lorsque les organisateurs le souhaitent (voir tableau p. 6).

Béatrice AMOSSÉ	Directrice de l'Observatoire de Loire
Dominique BOUTIN	Géologue ; Géographe / Ecole nationale supérieur du paysage
Philippe CAYLA	Enseignant chercheur honoraire / Université de Angers
David MONTEMBAULT	Professeur de Géographie / Agro -Campus Ouest
Jean Louis YENGUE	Professeur de Géographie / Université de Tours

Les experts ont tous rédigés une note de synthèse de leur intervention. Le dossier d'une dizaine de page est en téléchargement sur le site internet.

Les résultats 2011

Les rencontres paysages ont rassemblé 2500 personnes. La fréquentation moyenne à était de 30 personnes, certaines rencontres réalisées dans le cadre de manifestations importantes comme « *vignes, vins, randos* » organisées par l'Interprofession des vins de Loire ayant captées l'attention de 600 participants sur deux jours !

Le site internet « paysageduvaldeloire.fr » a compté 6790 connexions au 31/10/2011, 11 articles de presse et annonces ont été diffusés dans la presse.

En ce qui concerne l'animation du site internet dédié, <http://www.paysagesduvaldeloire.fr/> qui fournit l'agenda et un compte rendu des rencontres, 655 visiteurs par mois en moyenne entre avril et octobre 2011. Le début de la période estivale est la saison où les connexions sont les plus importantes. En ce qui concerne la newsletter associée, il y'a eu 7 envois à 300 abonnés en moyenne, mais en légère progression tout au long de l'année 2011. 330 abonnés au 25/10/2011.

Les caractéristiques de l'identité du site et des mutations ont été bien reçues, ouvrant régulièrement le débat sur la valeur de l'inscription UNESCO, les moyens de protection et les bonnes pratiques à adopter. Les rencontres paysages ont été largement appropriées par les organisateurs. Tous en ont fait des événements personnalisés, répondant à la volonté de sensibiliser le public aux questions paysagères.

La diversité des organisateurs permet d'avoir une multiplicité de rencontres et d'assurer une légitimité du message transmis sur le territoire auprès de la population locale.

Le dossier présente, dans les pages suivantes, le bilan détaillé de chaque rencontre, une compilation des articles de presses parus, ainsi que les résultats des chiffres de fréquentation enregistrés par la Mission, présente à toutes les rencontres.

Une mobilisation d'un nombre moins important d'acteurs n'a pas empêché une progression du nombre de participants, 2500 personnes en 2011 pour 1500 en 2010. La programmation 2011 a gagné en efficacité de mobilisation ce qu'elle a perdu en représentation sur le territoire. Le défaut de mobilisation dans le Loiret s'explique par le manque de disponibilité des opérateurs de 2010 engagés dans des événements importants en 2011, à savoir :

- La ville d'Orléans et les fêtes de la Loire
- Le musée de la marine de Châteauneuf et l'organisation de l'exposition d'archéologie fluviale, « La Loire sens dessus – dessous ».

Par ailleurs, la société savante « les études Ligériennes » dont le siège est à Orléans proposa une rencontre paysage mais en Indre et Loire, à Chouzay sur Loire.

Bilan des rencontres

- **La répartition des rencontres paysage d'avril à octobre** assure visibilité et cohérence des événements sur l'ensemble du territoire. Elle permet également de diversifier les publics, de l'habitant au touriste, de l'étudiant au retraité. En 2011 cette même répartition a été effectuée, et s'est avérée toujours aussi efficace, elle est à pérenniser.
Il faut souligner par ailleurs, l'initiative du service d'art et d'histoire de Blois qui a programmé, pendant les deux mois de l'été 2011, une rencontre paysage tous les lundis.
- **La trame en trois temps** permet une cohérence et assure une grande qualité de la rencontre paysages. En revanche, l'ordre de répartition (parcours - lecture - débat) peut être adapté en fonction des particularités de la rencontre. La diversité des organisateurs de rencontre paysage offre une grande diversité de rencontres.
- Après la saison 2011, **l'organisation de rencontres au sein d'autres événements** semble être le meilleur moyen de mobiliser le public, celles qui ont été moins fréquentées étaient organisées seules, et pas toujours au moment les plus propices. Il semble que le mieux soit le jeudi et vendredi à partir de 18h. Le weekend est à prohiber même si le samedi après midi est une exception.
- **Le suivi sur le site internet** est indispensable : il permet de pérenniser l'évènement une fois déroulé, et également, de faire découvrir les rencontres paysages qui ont lieu dans les départements voisins, une façon de faire percevoir aux visiteurs cette « communauté d'identité paysagère » entre les 164 communes du site UNESCO.
- **La brochure «Vivre les paysages »** continue d'être accueillie positivement par le public qui apprécie les schémas restituant les caractéristiques paysagères du site et les dangers de dégradation par un

développement mal maîtrisé. Le grand public réagit souvent à cette information par une demande de conseils pratiques lui permettant de devenir lui-même acteur.

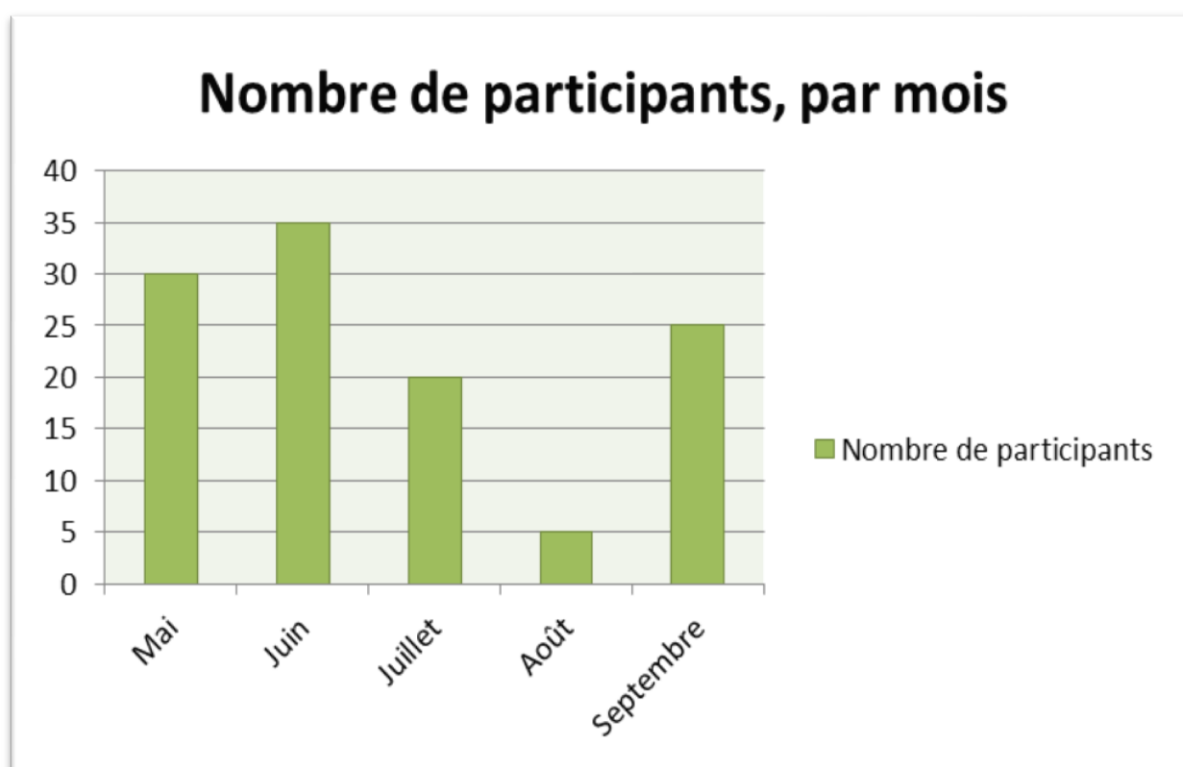
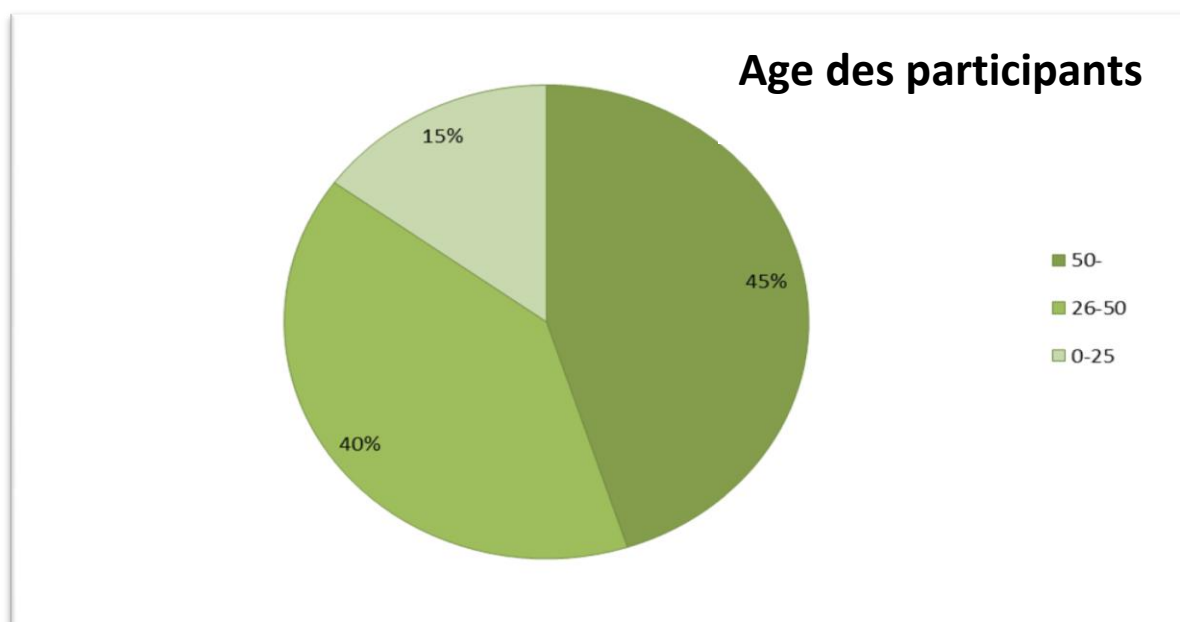
- **Une réunion de préparation** avec la Mission Val de Loire s'avère indispensable pour intégrer, dans chaque rencontre, le sens de l'inscription, la présentation du site Unesco, la compréhension des paysages et celles des enjeux de préservation. En 2011, un représentant de la Mission était présent à chaque Rencontre, afin d'intervenir sur le rôle de cet organisme dans le dispositif de gestion du site inscrit.
- **Le débat** est le moment de clôture de la rencontre qu'il s'est avéré parfois difficile d'animer. Cependant cet échange entre participants et intervenants est essentiel pour que la prise de conscience des enjeux paysagers par le public soit effective. Il est nécessaire d'approfondir son organisation. Cependant, la saison 2011 a prouvé que les débats pouvaient avoir lieu lors du parcours patrimoine ce qui permet de faire émerger, les questions de façon spontanées.
- **La communication** : il est important de renforcer le lien avec les relais locaux pour une communication plus efficace. Par ailleurs, les affiches délivrées n'ont pas été bien utilisées ou bien positionnées. A noter l'initiative de deux organismes de diffuser un «*flyer rencontre paysages* », très efficace pour mobiliser les habitants.
- La communication touristique : les rencontres paysages n'ont pas été suffisamment relayées par les offices de tourisme. Il est essentiel de les mobiliser de façon plus forte.
- **Une mobilisation préalable des organisateurs** potentiels de rencontres paysages est nécessaire dans le cadre de la reconduite en 2012 afin d'assurer une couverture territoriale plus large des rencontres.

Le kit « vivre les paysages du Val de Loire »

Les rencontres paysages ont été accompagnées d'une exposition itinérante, composée de 5 kakémonos, ainsi que d'un DVD, réalisé par Laurent Charbonnier et une plaquette d'information, tous représentés ci-dessous.



STATISTIQUES



Retour sur les rencontres paysages 2011

➤ **Journée mondiale de la biodiversité : Saumur Champigny : Dimanche 22 mai**

Organisateur : Syndicat des producteurs de Saumur Champigny

Intervenant : Pas d'intervenant, utilisation de l'exposition sur les paysages du Val de Loire.

Nombre de participant : 50

Bilan de la rencontre : C'est à un parcours dans les vignes du Saumur-Champigny, avec 6 étapes pour découvrir la Biodiversité dans toutes ses dimensions, que la cinquantaine de personnes présentes s'est adonnée.

Il y'avait des énigmes à résoudre pour retrouver les étapes dispersées autour du village de Chaintres et à chaque étape des jeux pour mieux comprendre la biodiversité.

De nombreux partenaires étaient présent sur cet événement : Chambre d'Agriculture, Lycée de Montreuil-Bellay, Association Nature Sciences et Patrimoine qui ont proposé des animations sur les étapes et des partenaires qui ont mis à disposition des supports PNR Loire-Anjou-Touraine, Mission Val de Loire, Nova-Flore...ou offerts des cadeaux.



➤ La fête des plantes – Champtocé sur Loire : samedi 28 et dimanche 29 mai

Organisateur : Association de sauvegarde du Vau Marin

Intervenant : Philippe Cayla, professeur agrégé de géographie ; Stéphane Sourice, chercheur hydrobiologiste Université de Angers.

Nombre de participant : 115 sur les deux jours

Bilan de la rencontre : C'est lors de la traditionnelle fête des plantes de Champtocé sur Loire que l'association pour la sauvegarde du Vau Marin, a organisé une rencontre paysage à la découverte de cette zone humide classée. C'est par ailleurs, une zone classée Natura 2000 et ZNIEFF (Zone Naturelle d'Intérêt Ecologique, Faunistique et Floristique) menacée depuis deux années, lorsqu'un barrage agricole a été creusé sur le lit de ce ruisseau, le privant non seulement d'eau six mois par an, mais d'un ensemble d'événements indispensables au maintien de la biodiversité.

Les deux groupes de participants, une quinzaine de personnes le samedi, une centaine le dimanche, ont suivi Philippe Cayla, professeur agrégé de géographie, pour une lecture du paysage, riche et documentée, de ce territoire situé à l'entrée du site inscrit. Tous ont pu admirer et comprendre ce paysage de bocage, formé par le travail des hommes, en lien avec la Romme, affluent de la Loire.

Ensuite, Stéphane Sourice, chercheur hydrobiologiste à l'université d'Angers, a montré toute la richesse de la biodiversité de la zone humide, et, en lien avec la lecture de paysage, a prouvé que l'Homme faisait partie intégrante de cette biodiversité, dans le cadre magique du château du Pin, mêlant patrimoine culturel et patrimoine naturel. De la nature aménagée à la nature sauvage... Il n'y a qu'un pas.



Pari réussi pour l'association de sauvegarde du vau marin, qui a reconduit cette Rencontre Paysages les 24 et 25 septembre derniers, pour la fête des plantes d'automne.

➤ L'ardoise entre paysage et histoire – Trélazé : Samedi 4 juin

Organisateur : Musée de l'ardoise

Intervenants : Jean Morlon, guide au musée de l'ardoise.

Nombre de participants : 35

Bilan de la rencontre : 35 personnes sont venues découvrir le paysage si particulier des ardoisières de Trélazé le samedi 4 juin, sous un soleil de plomb. Jean Morlon, guide au musée de l'ardoise, fils d'ardoisier, a entraîné le groupe à la découverte de l'histoire de ce lieu, où les techniques minières (manuelles et industrielles), des premières perrières à ciel ouvert du XV^{ème} siècle, jusqu'aux carrières encore exploitées aujourd'hui, ont laissé des traces très visibles : les fonds d'extraction et les puits notamment.

Cet espace, stérile lors de son exploitation, est aujourd'hui le lieu d'une riche biodiversité. En effet, les mousses et lichens sont présents sur les sols schisteux, ainsi que les saules et les chênes. Les plus avertis pourront même y trouver champignons et orchidées.



Ce paysage si particulier du Val de Loire, qui a permis le développement de la ville d'Angers, a été le lieu du dépaysement le plus total. Une formidable rencontre paysages !



➤ Le quartier du petit pays à Saumur : mercredi 8 juin

Organisateur : Ville d'art et d'histoire de Saumur

Intervenants : Fabrice Masson, animateur au service ville d'art et d'histoire de Saumur ; Bernard Rousseau, membre du conseil des Sages de la ville de Saumur ; David Montembault, professeur de géographie Agrocampus Ouest.

Nombre de participants : 50

Bilan de la rencontre : Cette rencontre paysage, proposée par Fabrice Masson, animateur de l'architecture et du Patrimoine au service ville d'art et d'histoire de Saumur, s'est articulée autour de 4 thèmes :

- la vigne et notamment les clos,
- le tuffeau ou plus particulièrement les troglodytes,
- le grand paysage
- et enfin « l'art » avec des personnalités telles que le compositeur Jehan Alain ou l'écrivain Victor Hugo.



Il était épaulé par des spécialistes tels que Bernard Rousseau, membre du Conseil des sages de la ville de Saumur, et David Montembault, Professeur à Agrocampus Ouest.

Cette rencontre paysages de deux heures a permis de découvrir un quartier peu connu de Saumur. Ponctuées d'anecdotes et de surprises avec notamment la découverte (ou redécouverte) du jeu de la boule de fort, elle s'est terminée de manière conviviale autour d'une dégustation de vins au domaine Foucher et en a fait une rencontre paysage insolite.

➤ Couleurs en Loire - Chaumont : le Samedi 12 juin

Organisateur : Association Chaumont au fil du temps

Intervenants : Joël Girard, président de l'association Chaumont au fil du temps ; Franck Hanot, géologue.

Nombre de participants : 30

Bilan de la rencontre : Le week-end de Pentecôte avait lieu à Chaumont sur Loire la manifestation « Couleurs en Loire », organisée par l'association Chaumont sur Loire au fil du temps, menée par Joël Girard. Cet événement permet aux visiteurs de découvrir de nombreuses expositions d'artistes locaux, inspirés par la Loire. Ces expositions se tiennent pour la plupart à l'intérieur des maisons du bourg, et sont l'occasion d'une découverte exceptionnelle du patrimoine bâti de la ville !

A cette occasion a eu lieu une Rencontre Paysage très enrichissante, le 12 juin dans l'après-midi. Joël Girard a entraîné le groupe d'une trentaine de personnes sur le pont de Chaumont, afin d'effectuer une lecture de paysage dans les règles de l'art, enchaînant les explications sur le fleuve, le front bâti et le grand paysage, en rappelant toujours

l'importance des couleurs des éléments paysagers :



La Loire, reflet du ciel, changeante en fonction des saisons, mais aussi en fonction du moment de la journée (quel bonheur d'apercevoir le fleuve sous la brume, à l'aube...). Les sables, charriés depuis le massif central, donnant ce contraste si particulier

au Val de Loire. Les arbres, dans toutes leurs teintes, différentes selon les étages, les maisons de Chaumont et de l'ancien village de Saint Martin, reconnaissable à leurs toits de

tuiles, qui ont été reliées par les constructions du 19^{ème} siècle, pour leur part recouvertes d'ardoises.

Ensuite, Franck Hanot, géologue a expliqué, grâce à lecture d'une carte géologique, le tracé récent de la Loire, une entaille vieille de 10 millions d'années (ce qui est très peu à l'échelle des temps géologiques) et sa relation avec ses affluents, qui systématiquement, longent le fleuve avant de se jeter dedans, ceci étant dû au système de chasse très important, qui dépose beaucoup d'alluvions, ce qui fait que la Loire coule plus haut que ses affluents, qui doivent alors se jeter plus en aval.

Cette géomorphologie influence la vie des hommes : en effet, le coteau étant plus friable à Chaumont qu'à Orléans, il est donc impossible pour les infrastructures de s'installer en bordure de celui-ci. C'est pour cela que la ligne de chemin de fer, apparue en 1850, se trouve en zone inondable. Toutes ces informations ont été égrainées au cours d'une promenade au bord du fleuve, à la découverte de l'histoire de Chaumont-sur-Loire !

➤ **Saumur/Luynes/Souzay/Chinon (Rendez vous Troglo) : samedi 18 et dimanche 19 Juin**


Organisateur : Carrefour Anjou Touraine Poitou

Intervenants : Bernard Tobie, président du CATP ; Marzena Taisne, OT de Luynes ; Bruno reynaud Lacroze, ex membre du CATP ; une animatrice du patrimoine de la ville de Chinon.

Nombre de participants : 30 par visites

Bilan de la rencontre : Le week-end du 18 et 19 juin a été le moment des « Rendez-vous Troglo », organisés par le Carrefour Anjou Touraine Poitou en partenariat avec les mairies et offices de tourisme sites concernés.

Ces Rendez-vous ont été l'occasion de découvrir un patrimoine et un paysage méconnu, mais pourtant caractéristique du Val de Loire, l'habitat troglodytique, qui allie diversité géographique, sociale et géologique. Présent en côteau comme en plaine, habités par toutes les classes sociales et composés de tuffeau comme de falun, les troglos sont un monde à part entière.



L'ensemble de ces rendez-vous ont attiré un public nombreux et familial (environ 30 personnes par visite guidée), qui ont pu profiter de l'ouverture exceptionnelle de troglodytes privés, où les propriétaires racontaient leur histoire et leur passion pour cet élément atypique du paysage ligérien.

➤ Blois, « Les paysages Ligériens et l'homme »: Samedi 2 Juillet

Organisateur : Observatoire Loire

Intervenants : Béatrice Amossé, directrice de l'observatoire Loire; Jean-Pierre Bessonnie, président de l'observatoire Loire ; des mariniers de l'association

Nombre de participants : 20

Bilan de la rencontre : L'observatoire Loire de Blois a offert une magnifique Rencontre Paysage le samedi 2 Juillet. La directrice (Béatrice Amossé), le président (Jean-Pierre Bessonnie) et les mariniers de l'association ont mis leurs compétences à contribution pour rendre cette journée mémorable. La rencontre s'est déroulée toute la journée, à la découverte du paysage façonné par la Loire et les hommes, à pied, en bateau patrimonial, à vélo et en canoë, chaque mode de déplacement permettant un nouveau regard sur le paysage.

La ballade à pied a permis à la vingtaine de personnes présentes de découvrir le quartier de Blois-Vienne, où l'agglomération agit pour réhabiliter le déversoir de la Bouillie, protégeant la ville des inondations. Pour l'anecdote, notons que « Vienne » signifie « île ».



Ce déversoir a ensuite pu être aperçu depuis le fleuve, à bord d'une toue et d'une charrière, barrées par les mariniers de l'observatoire Loire. Le fonctionnement du fleuve, (à l'étiage depuis plusieurs mois), a été présenté, ainsi que la faune et la flore.

Après un repas convivial au bord du fleuve, sur le port de la Creusille, le groupe s'est dirigé vers Montlivault, en suivant la piste des Châteaux à vélo, afin de découvrir le second déversoir du Loir et Cher. L'aire de vision de Ménars a été une halte très appréciée par les participants.

Enfin, le retour vers Blois s'est effectué en canoë, à partir de l'ancien lac de Loire, avec la découverte de l'ancien barrage mobile et de son démontage, pour favoriser la remontée des poissons notamment.

Cette fin de journée au fil de l'eau a parfaitement conclu cette extraordinaire Rencontre Paysages.

➤ Laissez vous conter Blois : Tous les lundis de Juillet et Août

Organisateur : Ville d'art et d'histoire de Blois

Intervenants : Catherine Garrigou, guide conférencier ; Anne Laure Tchekaloff, animatrice au service ville d'art et d'histoire

Nombre de participants : Une moyenne de 15 personnes tous les lundis de juillet et août.

Bilan de la rencontre : Dans le cadre de sa programmation estivale « Laissez-vous conter Blois », le service Ville d'Art et d'Histoire de la ville de Blois propose tous les lundis de juillet et août à 10h une visite intitulée « Une histoire singulière : Blois et son fleuve ». La première de ces visites, qui s'est déroulée le lundi 4 juillet a débuté sur la terrasse du château, l'un des plus beaux panoramas de la ville.

Cela a permis aux participants de découvrir les critères et enjeux de l'inscription du Val de Loire sur la Liste du patrimoine mondial de l'UNESCO. Catherine Garrigou, guide conférencier, en présence d'Anne Laure Tchekaloff du service Ville d'art et d'Histoire de la ville, a fait visiter les sites en lien avec le fleuve ou l'activité fluviale.

La visite passe par l'ancien quartier populaire et commerçant du « Foix », puis près de l'Eglise Saint Nicolas (Ancienne Abbaye Bénédictine) et d'une ancienne graineterie pour arriver sur les quais de la Loire.



La descente sur les bords de Loire est l'occasion de parler de la faune et de la flore qui la peuple. La visite se poursuit par l'histoire de la navigation sur la Loire (commerce, bateaux, métiers qui s'y réfèrent...), celle de la construction des différents ponts blois, dont le Pont

Gabriel, premier édifié par le service des Ponts et Chaussées.

Le retour dans les quartiers historiques est l'occasion de rappeler que c'est au XVIIIème siècle que les blois se tournent réellement vers la Loire, ils démantèlent les murailles, construisent des quais et font des travaux d'embellissement...

➤ La Loire au coucher du soleil à Tours : samedi 7 juillet

Organisateur : Ville d'art et d'histoire de Tours

Intervenant : Guide conférencière du service patrimoine

Nombre de participants : 50

Bilan de la rencontre : Le 7 Juillet au soir, au départ de la guinguette de Tours sur Loire, a eu lieu une Rencontre Paysage organisée par la Ville d'Art et d'Histoire de Tours, dans le cadre des promenades découvertes « Laissez-vous conter la ville de Tours ».

Animée par une guide conférencière du service patrimoine, les cinquante personnes présentes ont pu découvrir les enjeux de l'inscription UNESCO depuis la place Anatole France, au pied du girouet Patrimoine Mondial. Il s'en est suivi une ballade au fil de l'eau à la découverte de l'histoire de l'agglomération tourangelle, étroitement liée à celle du fleuve.



La présentation du bateau-moulin à proximité de la guinguette Tours sur Loire a permis d'aborder la marine de Loire, le commerce lié à ce trafic, et l'évolution des paysages ligériens, façonnés par l'Homme. Les ouvrages d'art ont également été mis à l'honneur, avec l'histoire du pont Wilson, dont l'effondrement en 1978 a révélé l'attachement qu'en avaient

les Tourangeaux, puisqu'ils ont voté par référendum sa reconstruction à l'identique.

Le groupe a continué de remonter le fleuve pour découvrir l'origine des monuments bordant la Loire, de la bibliothèque municipale à la cathédrale Saint Gatien, en passant par la fontaine américaine (construite par les Etats-Unis suite à l'utilisation de la Touraine comme base arrière lors de la première guerre mondiale) et le château de Tours (un des rares n'étant pas placé en haut de coteau).

Enfin, la Rencontre a majestueusement pris fin sur le pont de fil, où les ouvrages de franchissement de Loire ont été présentés (pont de l'autoroute A10, pont Mirabeau, ponts Wilson et Napoléon)... Cette Rencontre était une très bonne entrée en matière pour suivre le reste des découvertes « Laissez-vous conter la ville de Tours ».

➤ Vignes, vins et randos : Samedi 3 et dimanche 4 Septembre

Organisateur : InterLoire

Intervenants : Jean Louis Yengue, professeur de géographie, Université de Tours; Dominique Boutin, professeur de géologie et géographie ; David Montembault, professeur de géographie Agrocampus Ouest

Nombre de participants : 6000

Bilan de la rencontre : Organisée par InterLoire, la 8e édition de « Vignes, vins & randos » a rassemblé les 3 et 4 septembre près de 6000 participants venus parcourir le vignoble de Loire en famille ou entre amis, en compagnie des vignerons et des négociants, sur fond de paysages inscrits au patrimoine mondial de l'humanité par l'Unesco. « Quelque 500 personnes ont été mobilisées sur le territoire autour de cette manifestation », se félicite Anne-Sophie Lerouge, responsable communication et oenotourisme chez InterLoire. « *Le succès de cette nouvelle édition renforce l'image des vins de Loire. C'est un vecteur de fierté et un moment privilégié pour les acteurs du vignoble, qui promeuvent ensemble leur appellation en faisant découvrir leur savoir-faire, leurs patrimoines et leurs paysages aux consommateurs, juste avant les vendanges* », précise Jean-Martin Dutour, président d'Inter Loire. Avec une hausse de fréquentation de 20% par rapport à 2010, le rassemblement « Vignes, vins, & randos » constitue un tremplin important pour véhiculer l'identité paysagère du site UNESCO.



Nouveauté cette année, six randonnées se déroulaient sur des territoires labellisés « *Vignobles & Découvertes* ». Une lecture des paysages viticoles était proposée par la Mission Val de Loire sur certains itinéraires. Outre des concerts acoustiques au cœur des vignes, cette 8e édition était enrichie de nouvelles animations : accompagnement pour les sourds et malentendants, balades en calèches...

➤ Le paysage Patrimoine de Fontevraud L'Abbaye : Mardi 6 septembre

Organisateur : Parc naturel régional Loire Anjou Touraine ; Commune de Fontevraud l'Abbaye

Intervenants : Julia Florian, animatrice PNR ; Cécile Meillerais, conseillère municipale de Fontevraud l'Abbaye

Nombre de participants : 5

Bilan de la rencontre : Dans le cadre des rencontres paysage, le Parc naturel régional Loire-Anjou-Touraine et la commune de Fontevraud-l'Abbaye proposaient le 6 septembre dernier une balade animée par une double approche : historique et paysagère. Le trajet empruntait une partie du circuit patrimoine mis en place par le Parc et la municipalité.

Le centre bourg s'inscrit dans un paysage protégé par des coteaux boisés utilisés en partie pour des activités militaires. A proximité immédiate des habitations, l'espace s'ouvre sur des

cultures céréalières omniprésentes qui offrent une belle vue sur le bâti.



L'itinéraire comportait plusieurs arrêts (le lavoir des Roches, la fontaine Saint Mainboeuf, le centre bourg) permettant la découverte historique de la ville qui s'est construite autour de deux sources, pour former l'Arceau qui se jette dans la Loire à Montsoreau. Le

panorama sur les coteaux boisés a apporté aux participants un nouveau regard sur l'ensemble du village et l'Abbaye. L'église Saint-Michel du XIIe siècle et la Chapelle Sainte-Catherine avec sa lanterne des morts faisaient également partis des stations incontournables de la visite de Fontevraud-l'Abbaye.

➤ **« De la Loire naviguée au retour au fleuve », Chouzé sur Loire :
Samedi 17 septembre**

Organisateur : Les études Ligériennes

Partenaires : Mission Val de Loire, Association des Etudes Ligériennes, Ville de Chouzé sur Loire

Intervenants : Jeanne Raufaste, association des Amis du Musée des Mariniers de Chouzé ; Jean-Pierre Berton, professeur de géographie à l'université de Tours ; Yves Lecoer, Président de l'association des Etudes Ligériennes.

Nombre de participants : 25

Bilan de la rencontre : La rencontre paysage de Chouzé a commencé sur les quais à 16 h par une promenade commentée par Jeanne Raufaste (association des Amis du Musée des Mariniers de Chouzé), Jean-Pierre Berton (Université de Tours) et Yves Lecoer (association des Etudes Ligériennes) concernant les quais, la végétation et les digues submersibles.



Elle s'est poursuivie dans la salle des fêtes par la projection du film de Laurent Charbonnier sur le Val de Loire patrimoine Mondial de l'Humanité et par une conférence. Un dialogue fructueux s'est engagé entre les organisateurs et un auditoire passionné par son environnement. La rencontre s'est terminée autour d'un vin d'honneur offert par la municipalité.

➤ Découvrir le paysage lors de la fête des quais de Chalonnes sur Loire : samedi 17 septembre

Organisateur : Office de tourisme Loire Layon

Intervenants : Delphine Mellier et Dany Cayeux, Office de Tourisme Loire Layon ; Jacques René, Association Les Chalandoux du 5ème Vent ; Marie-Paule Martin, l'Association Sainte Barbe des Mines Corniche Angevine

Nombre de participants : 80

Bilan de la rencontre : La rencontre paysage a débuté sur le quai Gambetta, entièrement réhabilité. De nombreux échanges ont permis à chacun de mieux connaître l'histoire de Chalonnes, la batellerie, les crues, l'agencement de la ville, les marchés et les quais. Les participants à la rencontre ont également pris place dans une des deux toues cabanées qui leurs ont permis d'apprécier le paysage ligérien vu du fleuve. La formule bateau et découverte à pied de la ville fonctionne à merveille, c'est donc une recette qui sera sans nul doute reproduite.



➤ A la découverte des paysages Ligériens, Limeray : Samedi 15 Octobre

Organisateur : l'APNEAE (Association de Protection de la Nature et de l'Environnement d'Amboise et de ses Environs)

Intervenants : Laurence Fahmy, élue de Limeray, et Pierre Guichard Président de l'association ; Dominique Boutin, géographe et géologue.

Nombre de participants : 30

Bilan de la rencontre : Une trentaine de personnes étaient présentes à la « Rencontre Paysage » organisée par l'APNEAE (Association de Protection de la Nature et de l'Environnement d'Amboise et de ses Environs). Laurence Fahmy, élue de Limeray, et Pierre Guichard Président de l'association ont également participé à cette manifestation.

La Balade a commencée par l'ascension du coteau sous le soleil d'automne par la rue du coteau puis par un chemin creux vieux de plusieurs centaines d'années pour accéder au cœur des vignes. La vue sur le grand paysage du Val de Loire s'est dévoilée au fur et à mesure de l'ascension, pour « éclater » depuis le front du coteau. M Boutin (géographe et géologue) a effectué une lecture de paysage exposant son histoire, sa construction, ses problématiques de perception et de covisibilité, etc.



La promenade s'est ensuite poursuivie entre les vignes sur le plateau pour découvrir un lotissement intégré dans le paysage. Enfin la rencontre s'est terminée dans le chai de la GAEC Bonnigal par un échange et une dégustation d'un vin de Limeray.

COMMUNICATION

LE SITE INTERNET « PAYSAGES »

Ce site internet est dédié au volet Paysages. A consulter sur :

<http://www.paysagesduvaldeloire.fr/>

Paysages du Val de Loire

VAL DE LOIRE PATRIMOINE MONDIAL

L'avenir de nos paysages nous concerne tous

L'identité paysagère du site UNESCO

Approfondir

Vallee alluviale
La vallée alluviale, du port et d'autre du fleuve « caillots » par ses rives. Elle est composée de vastes prairies, ronciers d'une grande richesse agricole. Les bords de Loire, de châteaux, de villages en « littoral » structurent ce paysage bouger.

L'identité paysagère

Le fleuve

Les fronts bâtis

Le grand paysage

Politiques publiques

Bonnes pratiques

Se mobiliser

Rencontres paysages

A la Découverte des paysages ligériens à Limeray

Découvrir le paysage lors de la Fête de quais de

Vignes, vins & randos 2011

En action

Version 3 du plan de gestion du site Val de Loire patrimoine mondial
Bonnes pratiques - 28/07/2011
Une première version du projet de plan de gestion a été élaborée par les services de l'Etat (Dien Centre et Pays de Loire, DRAC Centre, SDAP des quatre départements concernés) avec le concours de la Mission Val de Loire. Cette version 3 consolidée en mai 2011 prend en compte les avis...

La renaissance des "Marines et Ports de Loire"
Bonnes pratiques - 08/07/2011
180 acteurs du Val de Loire, principalement des élus et agents des collectivités locales, représentants des services de l'Etat (DRAC, DDT) et représentants associatifs ont participé aux deux sessions de cet atelier Unesco du paysage organisé par la Mission Val de Loire - deux moments...

Entretien et valoriser les berges de Loire
Bonnes pratiques - 04/05/2011
170 acteurs du Val de Loire, principalement des élus et agents des collectivités locales, représentants des services de l'Etat (DRAC, DDT) et représentants associatifs ont participé aux deux sessions de cet atelier Unesco du paysage organisé par la Mission Val de Loire - deux moments...

Ateliers Unesco du paysage
Bonnes pratiques - 22/03/2011
Dans le cadre de la campagne d'information sur les paysages pilotée par la Mission Val de Loire, et cofinancée par les régions Centre et Pays de la Loire, le Plan Loire Grandeur nature et le FEDER, 4 ateliers Unesco du paysage sont organisés à destination des collectivités et des professionnels du...

L'identité paysagère
[Le fleuve](#)
[Les fronts bâtis](#)
[Le grand paysage](#)

Politiques publiques
[Bonnes pratiques](#)

Se mobiliser
[Organiser une rencontre](#)
[Emprunter l'exposition](#)
[Rit de communication](#)

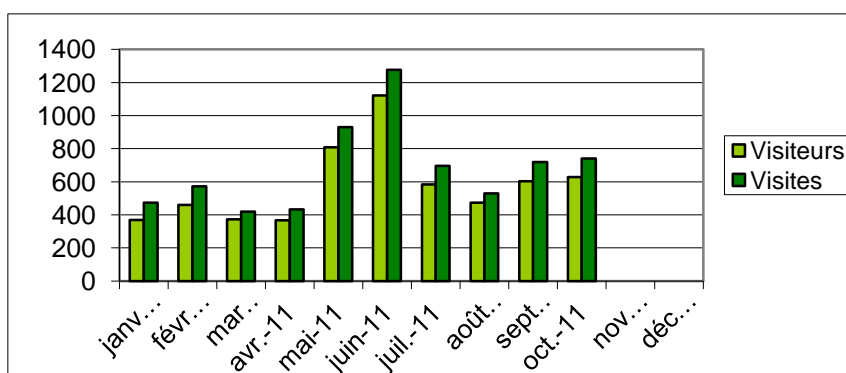
Espace presse
[Mentions légales](#)

Logo of the European Union, Logo of the French Republic, Logo of the Mission Val de Loire, Logo of the Val de Loire Patrimoine Mondial.

STATISTIQUES DU SITE PAYSAGES SUR L'ANNEE 2011.

	Visiteurs	Visites
janv-11	370	474
févr-11	461	572
mars-11	372	419
avr-11	367	433
mai-11	808	931
juin-11	1121	1276
juil-11	583	696
août-11	473	529
sept-11	604	719
oct-11	629	741
nov-11		
déc-11		
Total au 31/10/2011	5474	6790

Pages	vues
Agenda	2618
L'identité paysagère	635
Le film	501
Le grand paysage	448
Le fleuve	389
Les outils d'information	208
Les rencontres paysages 2011	204
Les fronts bâtis	108
Vidéo	vues
1	1301
2	466
3	271
4	282
5	263



Newsletter: 303 abonnés au 31/12/2010

Newsletters				Date	Envois
Paysages du Val de Loire n°7 : Rencontre...				25/02/2011	287
Paysages du Val de Loire n°8 : Ateliers Unesco du paysage				22/03/2011	282
Paysages du Val de Loire n°9 : Ateliers Unesco du paysage / Ki...				04/05/2011	283
Paysages du Val de Loire n°10 : Rencontres paysages 2011				27/06/2011	331
Paysages du Val de Loire n°11 : Marines et Ports de Loire...				11/07/2011	338
Paysages du Val de Loire n°11 : Rencontres paysages 2011				22/07/2011	335
Paysages du Val de Loire n°12 : Rencontres paysages 2011				25/10/2011	330

LE KIT « VIVRE LES PAYSAGES DU VAL DE LOIRE »

Les rencontres paysages ont été accompagnées d'une exposition itinérante, composée de 5 kakémonos, ainsi que d'un DVD, réalisé par Laurent Charbonnier et une plaquette d'information, tous représentés ci-dessous.



ARTICLES DE PRESSE :

Article 1 : <i>Le hic</i> , 30 mai 2011.....	31
Article 2: <i>Ouest France</i> , 3 juin 2011.....	32
Article 3 : <i>Le Courrier de l'Ouest</i> , 3 juin 2011.....	33
Article 4 : <i>Le petit courrier du Val de Loir</i> , 10 juin 2011.....	34
Article 5 : <i>Le Courrier de l'Ouest</i> , 10 Aout 2011.....	35
Article 6 : <i>Action agricole de Touraine</i> , 12 août.....	36
Article 7 : <i>Le Courrier de L'ouest</i> , 15 Août 2011.....	37
Article 8 : <i>Ouest France</i> , 18 Août 2011.....	38
Article 9 : <i>Le Courrier de l'ouest</i> , 28 Août 2011.....	39
Article 10 : <i>Le Courrier de l'ouest</i> , 4 septembre 2011.....	40
Article 11 : <i>Terre de Touraine</i> , 9 Septembre 2011.....	41



4 PLACE BILANGE
49413 SAUMUR - 02 41 40 30 40

30 MAI 11

Hebdomadaire Province


Surface approx. (cm²) : 87

Page 1/1

PATRIMOINE-Saumur

le 8 juin

Rencontre-paysage



Programmée en partenariat avec la Mission Val de **Loire** et organisée avec l'aide du Conseil des Sages, cette Rencontre-paysage vous fera découvrir non seulement un quartier méconnu de la ville (le quartier du Petit-Puy), mais aussi de superbes panoramas sur l'ensemble de la vallée. La visite se terminera chez Pierre

Foucher, domaine viticole de la Seigneurie. Chaussures confortables à prévoir (parcours légèrement escarpé).

Rendez-vous : à 18h parking du Rond-point de l'hôpital-route de Fontevraud. Sortie animée par Fabrice Masson, animateur patrimoine. Gratuit.

Article 1 : Le hic, 30 mai 2011



10 RUE DU BREIL
35051 RENNES CEDEX 09 - 02 99 32 60 00

03 JUIN 11

Quotidien Prov. avec dim.
OJD : 762213

Surface approx. (cm²) : 42

Page 1/1

Paru dans l(es) édition(s): angers

Maine-et-Loire -

Rencontrer les paysages de la vallée de la Loire

La **Mission** Val de Loire propose des « rencontres paysages » pour faire connaître aux Ligériens la beauté du site inscrit au patrimoine mondial de l'Unesco. Samedi 4 juin à Trélazé : « L'ardoise, entre paysage et histoire ». Mercredi 8 juin à Saumur. Samedi 18 juin à Turquant et Saumur et dimanche 19 juin à Souzay, dans le cadre des Rendez-vous troglos. Samedi 3 septembre à Rochefort-sur-Loire et Saumur, dans le cadre de Vignes, Vins et Randos. Mardi 6 septembre à Fontevraud. Samedi 10 septembre à Gennes. Samedi 17 septembre à Chalonnes-sur-Loire. Samedi 24 et dimanche 25 septembre à Champtocé-sur-Loire avec l'association de sauvegarde du Vau Marin. Renseignements : www.valdeloire.org

Article 2 : Ouest France, 3 juin 2011

Randonnée ardoisière à Trélazé samedi

Dans le cadre des « Rencontres Paysages » proposées par la Mission Val de Loire, le Musée de l'ardoise organise pour la deuxième fois une randonnée découverte d'environ 5 km au cœur du site ardoisier, samedi 4 juin à 14 heures

Au départ du Musée, chemin de la Maraîchère, puis au cœur du site ardoisier entre buttes, vieux fonds et chevalements, cette balade

pédestre permettra de parcourir ce paysage atypique propre à Trélazé. L'histoire de l'ardoise, des ardoisières et de la ville s'égrènera tout au long de cette randonnée pour laquelle il est conseillé de se munir de bonnes chaussures de marche.

**Gratuit. Renseignements
au Musée de l'ardoise.
Tél. : 02 41 69 04 71.**

Article 3 : Le Courrier de l'Ouest, 3 juin 2011

LE PETIT COURRIER
DU VAL DE LOIR

RUE DE VERDUN
72500 CHATEAU DU LOIR - 02 43 44 00 01



10 JUIN 11
Hebdomadaire Province

Surface approx. (cm²) : 121
N° de page : 11

Page 1/1

SAINT-PATERNE-RACAN

L'eau une ressource précieuse

Suite aux expositions « Derrière mon robinet coule une rivière » de l'Agence de l'Eau Loire Bretagne, « Les paysages du val de la Loire » de la Mission Val de Loire et « Biodiversité » du Pays Loire Nature, la mairie de Saint-Paterne-Racan vous invite à venir découvrir la dernière installation dans les locaux de l'Espace Multimédia. En effet, à partir du 18 mai, une nouvelle exposition est présentée : « l'eau - une ressource vitale », 12 panneaux avec des photographies de Yann Arthus Bertrand. Cette série a été réalisée conjointement par le ministère de l'Education Nationale et le ministère de l'Ecologie et du Développement Durable. La commune de Saint-Paterne-Racan et



Sandrine, responsable du PII, devant une superbe photo de Yann Arthus Bertrand.

l'ensemble de ses services publics s'étant engagés sur l'Agenda 21, c'est avec plaisir que le Centre Départemental de Documentation Pédagogique d'Indre et Loire a offert gracieusement

les différentes affiches constituant cette exposition.

Exposition en accès libre et gratuit jusqu'au 2 juillet prochain. Point Information Jeunesse ou l'Espace Multimédia au 02 47 29 24 01.

Article 4 : Le petit courrier du Val de Loir, 10 juin 2011

Saumur

Découverte. Vignes, vins et randos le 3 septembre dans le saumur-champigny

Comme chaque année, le saumur-champigny fait partie des vignobles que l'on pourra découvrir à pied le 3 septembre lors des journées « Vignes, vins et randos ». La 8^e édition des journées « vignes, vins et randos » organisées par Interloire aura lieu lors du premier week-end de septembre. Six randonnées seront proposées le samedi et sept le dimanche, tout du long de la Vallée de la Loire. La randonnée saumuroise aura lieu samedi 3 septembre, avec des départs entre 15 heures et 15 h 30 depuis le parking du restaurant « La Gabelle », à Pamay. Les randonneurs pourront ainsi découvrir le vignoble du saumur-champigny. Au programme : château de Targé, église Saint-Vincent avec lecture du paysage proposée par un expert de la Mission Val de Loire, visite du clos d'Entre-les-murs d'Antoine Cristal, dégustation de charcuterie en musique, animation qui renseignera les marcheurs sur la vertu des haies et des plantes comestibles, dégustation de fromages

de chèvre et de vins au domaine des Glycines, dans un chai thermorégulé par une vaste cave troglodytique que l'on visitera, avant de regagner le restaurant « La Gabelle », où des menus « randonneurs » seront proposés. Outre une vente de vins sur place, les marcheurs pourront continuer la fête à Saumur, où se déroulera Festivini. Compter 2 h 30 à 3 h 30 de balade, pauses comprises. Une nouveauté à noter cette année : un accompagnement pour les sourds et malentendants tout au long de la randonnée. 5 EUR par personne/3 EUR pour les pré-inscrits. Pré-inscriptions sur le site www.vignesvinsrandos.fr ou au 0811 11 95 40 (prix d'un appel local). Gratuit pour les moins de 12 ans.

Article 5 : Le Courrier de l'Ouest, 10 Aout 2011



6 BIS RUE JEAN PERRIN
37172 CHAMBRAY LES TOURS CEDEX - 02 47 80 43 43

12 AOÛT 11
Hebdomadaire Province
OJD : 2583

Surface approx. (cm²) : 475

Page 1/1

Événement

Vignes, Vins & Randos 2011

Les 3 et 4 septembre 2011, la 8^e édition de cet événement phare de l'œnotourisme organisé par InterLoire propose cette année 13 randos dont 4 en Touraine. Parce qu'il contribue fortement à développer l'image et la notoriété du vignoble et de la région, l'œnotourisme constitue un axe stratégique partagé par l'ensemble de la filière.

La 7^e édition a connu l'an passé une fréquentation record avec près de 5 000 participants venus parcourir le vignoble de Loire en famille ou entre amis, en compagnie des vignerons et des négociants sur fond de paysages inscrits au patrimoine mondial de l'humanité par l'Unesco. Soit une augmentation de 40 % par rapport à l'édition de 2009.

Des nouveautés en 2011

Outre une randonnée supplémentaire sur l'appellation saint-nicolas-de-bourgueil et des itinéraires

raires inédits, cette 8^e édition s'enrichit de nouvelles animations dont un décollage de montgolfière sur la randonnée chinon ; des balades en calèche sur la randonnée touraine-azay-le-rideau ; une lecture des paysages viticoles par des géographes proposée par la Mission Val de Loire sur les randonnées touraine-azay-le-rideau, et vouvray.

Autre nouveauté cette année, six randonnées se déroulent sur des territoires labellisés « vignobles & découvertes ».

Un concert acoustique est également proposé au cœur des vignes en partenariat avec le festival « Avoine Zone Blues ».

Le territoire viticole de Touraine

Autour de Tours, de nombreuses appellations s'épanouissent le long de la Loire et de ses affluents.

Chinon, touraine-azay-le-rideau, montlouis-sur-loire, vouvray... Elles affichent le nom de leur commune au royaume du chenin, surnommé « pineau de Loire », et du cabernet franc. L'appellation touraine affiche quant à elle une incroyable diversité, des limites de l'Anjou aux portes de la Sologne. C'est au sud-est de Tours, sur les coteaux qui dominent le Cher, que sont produites en majeure partie les trois couleurs de cette vaste AOC, qui propose aussi des fines bulles.

Deux randonnées tourangelles

SAINT-NICOLAS-DE-BOURGUEIL (9 km)

SAMEDI 3 SEPTEMBRE,
départs entre 14 h et 14 h 30
de la salle des fêtes,
À SAINT-NICOLAS-DE-BOURGUEIL.

Le départ de la randonnée sera précédé d'une matinée « caves ouvertes », de 10 h 30 à 12 h. À 12 h 30, un apéritif sera offert avec présentation des vins de l'appellation par la Commanderie de la Dive Bouteille dans la salle des fêtes de Saint-Nicolas-de-Bourgueil. Une vente de fouées sera proposée.

La balade nous entraîne d'abord devant la très belle maison de Marie Dupin, dont Ronsard s'éprit alors qu'elle n'avait que 15 ans. Outre une présentation des grands auteurs de la région, une lecture sera faite du poème « Mignonne, allons voir si la rose », écrit pour elle.

Après un coup d'œil sur la maison du Père Noël, très populaire, on découvre les maisons cossues du

village : le manoir de Port-Guyet, le clos du Vigneau, le château de la Cotelleraie...

Elle rejoint ensuite le coteau qui offre un panorama sur la vallée de la Loire. Des explications seront données sur la formation des sols, les méthodes culturales et les cépages. On rencontre en effet deux types de sols sur l'appellation saint-nicolas-de-bourgueil : au plus haut de la pente, des sols argilo-siliceux plus ou moins calcaires et plus bas, des sols siliceux profonds appelés « graviers ».

Puis elle emprunte un chemin en lisière de forêt avant de traverser les vignes pour s'engouffrer dans l'immense cave troglodytique de Cochamtorille (un kilomètre de galeries !), nom issu des trois parcelles situées au-dessus : les Cognettes, Champerrault, les Torillères.

À la sortie de cette ancienne champignonnière, la dégustation de rillons se fera en musique, accompagnée de saint-nicolas-de-bourgueil.

La pause suivante s'effectue face à des loges de vignes, avant de regagner le village via le hameau de la Martellière.

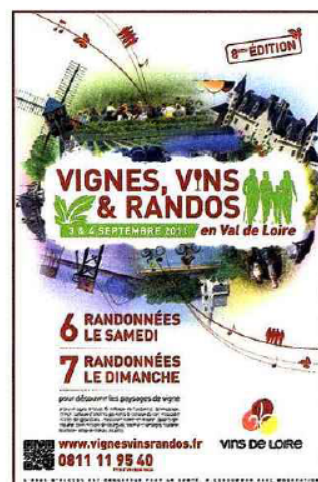
À l'arrivée, les marcheurs pourront acheter du vin et des fouées. Les caves resteront ouvertes jusqu'à 19 h 30.

CHINON (8,5 km – 3h)

SAMEDI 3 SEPTEMBRE,
départs entre 15 h et 15 h 30
du lieu-dit « La Varenne » (stade),
À CRAVANT-LES-COTEAUX.

La balade démarre non loin des bords de la Vienne, à 7 km de la cité historique de Chinon. On longe un petit canal avec de jolies vues sur le château de Sonnay avant d'effectuer un premier arrêt dans le chai de Bernard Baudry, qui présentera les différentes méthodes de vinification autour d'une dégustation de chinon blanc et d'amuse-bouches.

On grimpe ensuite sur le coteau avec un beau panorama sur la vallée de la Vienne, puis on emprunte un chemin vicinal qui nous entraîne vers le Vieux-Bourg. Après une visite de la vieille église de Cravant (XI^e siècle), on dégustera du chinon rosé avec des rillettes et des rillons.



Une ruelle nous entraîne devant le lavoir, puis sur les hauteurs du bourg, d'où l'on aperçoit le vieux château.

Le troisième arrêt a pour décor les étonnantes caves troglodytiques mérovingiennes, avec dégustation de chinon rouge et de fromages de chèvre.

Passé le petit hameau de Vau, on accède à une table d'orientation où le regard embrasse la vallée et les marais de Palud. On grignotera en musique des ailes de poulet grillées avec du chinon rouge.

Arrivés à « La Varenne », de nombreuses animations attendent les marcheurs : pétanque, démonstrations d'un forgeron, guinguette et décollage de montgolfière.

Les plus affamés se jetteront sur les fouées, qu'ils pourront dévorer sur une aire de pique-nique aménagée.

Dans notre prochain magazine AAT, nous vous présenterons les randonnées d'Azay-le-Rideau et Vouvray

LOIRE
1198719200503/XGZ/OTO/3

Éléments de recherche : - VAL DE LOIRE : uniquement environnement, tourisme, culture, éducation, patrimoine, passages significatifs - MISSION VAL DE LOIRE : collectivité, appellation d'origine

**Le Courrier
de l'ouest**4 BOULEVARD ALBERT BLANCHON
49007 ANGERS CEDEX 01 - 02 41 68 86 88**15 AOÛT 11**Quotidien Prov. avec dim.
OJD : 986233

Surface approx. (cm²) : 129

Page 1/1

Saumur

Parnay Promenons-nous dans les vignobles le 3 septembre

Une randonnée Vigne, vins et randos débutera à Parnay le 3 septembre. Vignes, vins et randos, c'est le nom pour définir des randonnées dans le vignoble du Val de Loire à l'initiative de l'Interprofession interloire. Cette année quinze appellations du vignoble de Loire sont à l'honneur dont le saumur champigny. Une culture qui respecte la biodiversité. Une courte grimpe jusqu'au château de Targé : voilà une bonne mise en jambes pour cette balade en bord de Loire. Autour d'une dégustation de ses vins et de fruits rouges, le propriétaire expliquera l'histoire de cette résidence de chasse - l'un des plus petits châteaux du monde, acquis par le secrétaire de Louis XIV - et présentera la coupe géologique du coteau. Par un joli sentier bordé de murs de pierre, on accède au plateau et à l'église Saint-Vincent (XI^e siècle). D'un côté les vignes, de l'autre une vue

imprenable sur le fleuve. Le regard porte même, par temps clair, jusqu'au château de Saumur. Un expert de la [Mission] Val de Loire proposera, ici, une lecture de paysage avant la découverte d'un lieu insolite et historique, le clos d'Entre-les-murs d'Antoine Cristal, à l'origine du rouge dans une région traditionnellement productrice de vin blanc. Dans cette propriété du château de Parnay, onze murs ont été construits tous les deux rangs de vigne. Percés à la hauteur des ceps, ils leur permettent de pousser au travers de telle sorte que la vigne a le pied à l'ombre et que les grappes profitent du soleil. Après une dégustation de charcuterie en musique, une animation renseignera les marcheurs sur la vertu des haies et des plantes comestibles. Les vignerons de saumur champigny se sont en effet engagés dans une culture respectueuse de la biodiversité, notamment

en replantant des haies champêtres. Une dernière dégustation de fromages de chèvre et de vins aura lieu dans le village, au domaine des Glycines, dans un chai thermorégulé par une vaste cave troglodytique que l'on visitera, avant de regagner le restaurant. Rendez-vous est donné aux participants samedi 3 septembre, entre 15 heures et 15 h 30, au parking du restaurant La Gabelle à Parnay. Tarifs 5 EUR par personne, 3 EUR pour les pré-inscrits, gratuit pour les moins de 12 ans. Pour s'inscrire, www.vignesvinsrandos.fr

Article 7 : Le Courrier de L'ouest, 15 Août 2011



10 RUE DU BREIL
35051 RENNES CEDEX 09 - 02 99 32 60 00

18 AOÛT 11

Quotidien Prov. avec dim.
OJD : 762213

Surface approx. (cm²) : 93

Page 1/1

Paru dans l(es) édition(s): nantes

Pays de Loire -

Randonner pour découvrir les vignobles

Fort de 5 000 participants l'an passé, Vignes, vins & randos propose une 13^e édition début septembre.

C'est le week-end des 3 et 4 septembre qui a été retenu pour la 8^e édition de Vignes, vins & randos, l'une des manifestations phare de l'interprofession InterLoire. Incontournables parmi les randonnées de la rentrée, les parcours oenologiques proposés dans les vignobles de cinq départements ont rassemblé 5 000 marcheurs en 2010, ce qui représentait une augmentation d'affluence de 40 %. Cette fois, le programme est à nouveau copieux. Treize balades de 6 à 9 km, dont la petite nouvelle à Saint-Nicolas-de-Bourgueil, sont programmées. Six d'entre elles se déroulent sur des territoires labellisés « Vignobles et Découvertes ». Chaque halte permettra aux randonneurs de découvrir les traditions du terroir, tailleurs de pierre, conteurs, boule de fort, mais aussi les produits locaux comme les rillons, rillettes et autres fromages. Le tout en musique, avec

des professionnels. Parmi les nouveautés également, un accompagnement pour les sourds et malentendants sera assuré sur les randos muscadet sèvre-et-main et saumur-champigny ; un décollage en montgolfière sur la randonnée chinon ; des balades en calèche pour les randos quarts-de-chaume, saint-nicolas-de-bourgueil, touraine Azay-le-Rideau et touraine ; une lecture des paysages viticoles par des géographes de la mission [Val] de Loire. **3-4 septembre**, 5 EUR par personne, 3 EUR pour les préinscrits, gratuit moins de 12 ans. Tout le programme et préinscriptions sur www.vignesvinsrandos.fr ou au 08 11 11 95 40.

Michel FRISSONG.

Article 8 : Ouest France, 18 Août 2011

Le Courrier
de l'ouest4 BOULEVARD ALBERT BLANCHOIN
49007 ANGERS CEDEX 01 - 02 41 68 86 88**28 AOUT 11**Quotidien Prov. avec dim.
OJD : 986233

Surface approx. (cm²) : 60

Page 1/1

Saumur

Fontevraud-l'Abbaye. Rencontre paysage mardi 6 septembre

Dans le cadre des Rencontres paysage de la Mission Val de Loire le Parc naturel régional et la commune de Fontevraud-l'Abbaye proposent, mardi 6 septembre, une déambulation dans les rues du village à la rencontre de son patrimoine et de ses paysages. Derrière l'abbaye si célèbre, se cachent des trésors d'histoire que deux guides feront découvrir en empruntant une partie du « Circuit du patrimoine ». Dans le cadre du classement UNESCO, la balade invite les promeneurs à apprécier les différentes composantes du paysage de la commune : coteaux boisés, jardins arborés, proximité avec la Loire. Une belle occasion de comprendre comment le village s'est développé autour de ces éléments naturels. Rendez-vous mardi 6 septembre, à 16 heures, sur le parking de la place des Noyers, devant le foyer Yves-Duteil à Fontevraud-l'Abbaye. Inscriptions à la Maison du parc, 02 41 38 38 88 (limité à 25 personnes).

Article 9 : Le Courrier de l'ouest, 28 Août 2011

Le Courrier
de l'ouest

4 BOULEVARD ALBERT BLANCHON
49007 ANGERS CEDEX 01 - 02 41 68 86 88

04 SEPT 11

Quotidien Prov. avec dim.
OJD : 986233

Surface approx. (cm²) : 23

Page 1/1

Saumur

On en parle Balade paysagère à Fontevraud

Proposées par la Mission Val de Loire les Rencontres paysage font halte à Fontevraud mardi, à 16 heures, pour une découverte accompagnée du village. Derrière l'abbaye se cachent des trésors d'histoire que deux guides vous feront découvrir en empruntant une partie du « Circuit du patrimoine ». Rendez-vous au parking de la place des Noyers, devant le Foyer Yves-Duteil. Inscriptions à la Maison du Parc (02 41 38 38 88).

Article 10 : Le Courrier de l'ouest, 4 septembre 2011



BP 80329
37173 CHAMBRAY LES TOURS CEDEX - 02 47 28 30 02

09 SEPT 11

Hebdomadaire Province

Surface approx. (cm²) : 428

Page 1/1

Edition 2011 de « Vignes, vins & randos »

Hausse de 20 % de la fréquentation

Événement phare de l'œnotourisme en Val de Loire, « Vignes, vins & randos » a vu sa fréquentation augmenter de 20 % cette année malgré une météo capricieuse durant tout le week-end.

■ Treize balades étaient proposées sur l'ensemble du vignoble de Loire, de la Touraine au Pays

nantais en passant par l'Anjou et la Vallée du Loir ⁽¹⁾. Organisée par InterLoire, la 8^{ème} édition de « Vignes, vins & randos » a rassemblé les 3 et 4 septembre près de 6 000 participants venus parcourir le vignoble de Loire en famille ou entre amis, en compagnie des vignerons et des négociants, sur fond de paysages inscrits au patrimoine mondial de l'humanité par l'Unesco. Forte du prix national de l'œnotourisme ⁽²⁾ qui lui a été décerné en juin dernier, InterLoire conforte sa stratégie de développement de l'œnotourisme à travers ce moment fort, qui fédère l'ensemble de la profession. « Quelque 500 personnes

ont été mobilisées sur le territoire autour de cette manifestation », se félicite Anne-Sophie Lerouge, responsable communication et œnotourisme chez InterLoire. « Le succès de cette nouvelle édition renforce l'image des vins de Loire. C'est un vecteur de fierté et un moment privilégié pour les acteurs du vignoble, qui promeuvent ensemble leur appellation en faisant découvrir leur savoir-faire, leur patrimoine et leurs paysages aux consommateurs, juste avant les vendanges », précise Jean-Martin Dutour, président d'InterLoire. Nouveauté cette année, six randonnées se déroulaient sur des territoires labellisés « Vignobles & Découvertes ». Une lecture

des paysages viticoles était proposée par la Mission Val de Loire sur certains itinéraires. Outre des concerts acoustiques au cœur des vignes, cette 8^{ème} édition était enrichie de nouvelles animations : accompagnement pour les sourds et malentendants, balades en calèches... La prochaine édition de « Vignes, vins & randos » est d'ores et déjà programmée les 1^{er} et 2 septembre 2012.

(1) www.vignesvinsrandos.fr

(2) Le Conseil supérieur de l'œnotourisme a remis le 29 juin dernier le prix national de l'œnotourisme à InterLoire pour le supplément de TGV Magazine, « Parcours de vins en Val de Loire », diffusé à 200 000 exemplaires sur les lignes TGV en avril 2010.



ZOOM sur l'événement



Quelque 500 personnes ont été mobilisées pour cette manifestation.



L'événement permet de faire la promotion des appellations du Val de Loire dans une ambiance conviviale.



A St Nicolas de Bourgueil, les randonneurs ont eu droit à un concert acoustique en plein air.



En famille, entre amis... plus de 6000 personnes ont participé aux journées « Vignes, vins & randos ».

AFFICHES ET COMMUNICATIONS AUTOUR DES RENCONTRES PAYSAGES :



- Varrains -
Dimanche 22 mai



*Journée mondiale
de la Biodiversité*


Jeu de piste – Randonnée dans les vignes
À pieds, à cheval, en vélo ...
... par équipe de 2 à 5 personnes
Départ à partir de 9h00 - Salle des Jfs à Varrains
5€/personne – 3€ pour les pré-inscrits
Inscriptions au 02.41.51.16.40 ou infos@saumur-champigny.com

Renseignements : www.saumur-champigny.com



Affiche 1 : Rencontre paysages de Saumur Champigny/Journée mondiale de la biodiversité

[illegible]

A CHAUMONT-sur-LOIRE

Durant le Week-end de Pentecôte,
11, 12 et 13 juin 2011



Samedi 11 juin 2011 à partir de 9h 30

➤ « LES PEINTRES ET PHOTOGRAPHES DANS LA RUE »

CONCOURS de PEINTRES dans la RUE:

Prix du public – Nombreux Lots - Ouvert à tous

Rendez-vous à Chaumont sur Loire, en bord de Loire, devant la mairie

Les productions seront ensuite exposées au public dimanche et lundi de Pentecôte

En parallèle avec les artistes dans la rue,
les habitants du village vous accueillent chez eux et vous présentent :

**Samedi 11, dimanche 12 et lundi 13 juin
de 10h à 12h et de 15h à 18h**

➤ UNE EXPOSITION D'ARTISTES

peinture, dessin, sculpture, gravure, photographie, ...

Une cinquantaine d'artistes dans une vingtaine de lieux d'exposition. Les artistes accueilleront les visiteurs,
exposeront leurs œuvres dans des lieux variés et patrimoniaux.

Les propriétaires ouvriront les maisons, les garages, les patios, les jardins,...

Accueil et itinéraire : Sur les lieux d'exposition, dans le village (suivre les bannières)

Dimanche 12 juin à 14h 30

➤ « LECTURES DE PAYSAGES » DU VAL DE LOIRE

RV au pied du pont à Chaumont-sur-Loire, avenue de Trouillas

Lecture de paysage de Loire à partir du pont de Chaumont, parcours patrimoine,

Film de Laurent Charbonnier et découverte du patrimoine bâti.

En partenariat avec la Mission-Loire

Organisation :

Les habitants du village en collaboration avec l'Association « Chaumont sur Loire au fil du temps »

Siège de l'association : 2 rampe du Château 41150 Chaumont sur Loire

Tél. : 02 54 20 95 67 ou 06 07 73 44 98

Mail : chaumontaufildutemps@laposte.net

Blog : <http://chaumontaufildutemps.over-blog.com>

POUR DECOUVRIR le PATRIMOINE de CHAUMONT-sur-LOIREet les PAYSAGES du VAL de LOIRE

« COULEURS en LOIRE » est un remarquable moyen de découverte des paysages et des éléments qui les composent.

Les visiteurs seront accompagnés sur le pont pour une lecture des paysages ligériens. Un parcours patrimoine sera l'occasion de retracer l'histoire des lieux, l'évolution des techniques et le travail des « gens de Loire ». Les visiteurs pourront aussi déambuler dans les expositions artistiques qui se déroulent chez les habitants du village, dans leurs demeures, leurs cours et patios, leurs jardins,...

Ce sera un moyen très approprié pour découvrir les éléments du patrimoine bâti, édifié par l'homme, que l'on ne voit jamais, car ce sont des lieux privés. Ces découvertes derrière les maisons allongées au bord de la Loire, véritables petits trésors de notre patrimoine, participent à l'intérêt que suscite cette manifestation.

« Vivre les paysages du Val de Loire » sera présenté par une exposition et un film avec l'accompagnement de la Mission Loire.

Si notre association qui n'a pas une véritable vocation artistique, s'est lancée dans cette activité, c'est bien avant tout pour faire découvrir le patrimoine de ce très beau village de Chaumont et les paysages du Val de Loire.



La Loire et le front bâti à Chaumont



Affiche 3 : Rencontre Paysage de Chaumont sur Loire



Limeray

Paysage ligérien

Samedi **15** Octobre 2011

14h00 : Parcours pédestre de 3.5km
Entre vignes et Loire.

RV sur le parking en bas de l'église à Limeray.

16h00 : Débat autour du film « **Vivre les paysages** ».
Au chai de la GAEC Bonnigal, 17 rue d'Enfer Limeray

Clôture par un verre de l'amitié.

Intervenants : La mission VAL DE LOIRE.
Dominique Boutin. (Géographe et géologue)
Pierre Guichard. (APNEAE)
Laurence Fahmy. (APNEAE)

Contact: 02-47-30-46-62
Courriel : apneae@gmx.fr



Affiche 4 : Rencontre Paysages de Limeray